

Пути и тропы Великого шелкового пути на Евразийском перекрёстке цивилизаций



По материалам Евгения Васильевича Цуцкина, российского археолога, этнографа и историка географии. Координатор Центра Льва Гумилёва в Калмыкии, одного из организаторов Проекта Новые Скифы и Движения по защите прав народов. Близкого друга и научного руководителя

ряда экспедиций, известного путешественника Федора Конюхова. Участника творческой группы по Проекту Народного Атласа «Евразийский перекрёсток цивилизаций. Природа. История. Человек».

Хотя понятие «Великий шелковый путь» употребляется в единственном числе, под ним подразумевается разветвленная сеть трансевразийских сухопутных, а с XIV в. н.э. и морских путей, соединивших Азию с Европой и Африкой.

Выделяют северные и южные сухопутные маршруты. Особый интерес для нас представляют северные ответвления Великого шелкового пути, так как его караванные направления пересекали Волго-Донское междуречье.

Принято считать, что Шелковый путь был проложен в 138-126 гг. до н.э. китайским дипломатом и путешественником Чжан-Цянем. Однако Геродот со ссылкой на записи VII в. до н.э., приводит сведения о Скифской дороге, ведущей на Восток. Его данные

подтверждаются находками в Китае «глазчатых» бус скифского времени из Средиземноморья.

В свою очередь, в китайских письменных памятниках конца VIII-V вв. до н.э. содержатся сведения о западных народах. Археологические источники свидетельствуют о существовании связей между Западом и Востоком задолго до появления на исторической арене скифов: раскопками в Монголии и Северном Китае установлено, что уже в бронзовую эпоху (111-11 тыс. до н.э.) там проживали народы европеоидного типа.

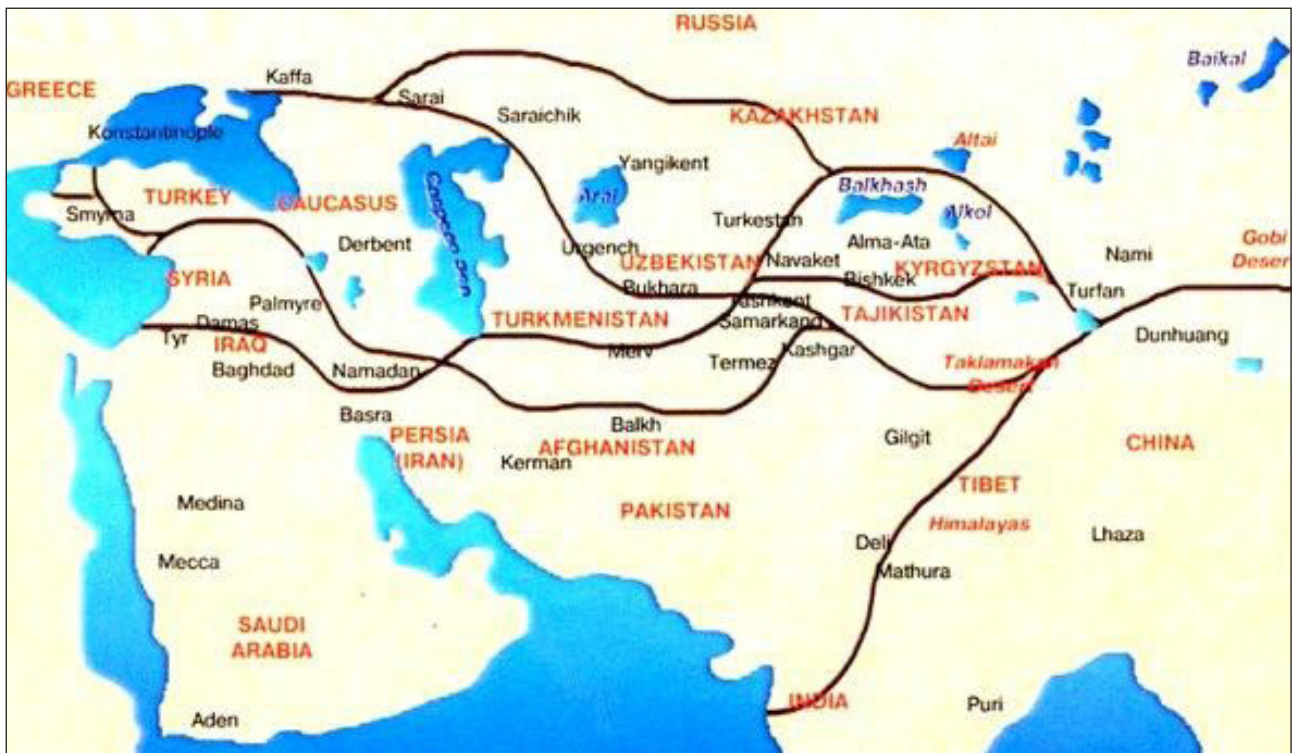
Европейские и китайские исследователи указывают на еще большую древность пра-Шелкового пути, выявляя сходство китайской цветной керамики типа Яншао эпохи позднего неолита (VI тыс. до н.э.) с цветной керамикой неолитических культур Европы.

Таким образом, Великий степной пояс Евразии с глубокой древности служил «мостом» между Европой и Азией.

В силу географического положения, именно через территорию Волго-Донского междуречья пролегает кратчайший путь из Азии в Европу. *Сливаясь с Великим Волжским и Донскими путями, Великий степной путь, затем Скифская дорога, позже Великий шелковый путь образовывали так называемый «перекресток цивилизаций».*

Особая роль в нем принадлежала самому узкому месту слияния Волги и Дона, служившему перевалкой. Здесь по китайским источникам на противо-





положных берегах рек существовали поселения, жители которых переправляли людей, скот и грузы. На месте такого перевалочного пункта находится с. Перегрузное, от которого через водораздел в сторону Волги тянется цепочка курганов.

На этих территориях существовал Хазарский каганат, могущественная Золотая Орда. Все эти государства исповедовали принцип веротерпимости и уважения другой культуры, другой религии, что являлось в свою очередь залогом внутренней стабильности и безопасности. Не зря на культовых предметах, найденных в междуречье Волги и Дона, была надпись, которая гласила: «Нет иного Бога кроме Бога».

Великий Шёлковый Путь являлся не просто торговым маршрутом и постоянным движением людей между странами и городами. Это был обмен культур: материальных и духовных. Это сложное сплетение судеб, схожее с причудливым сплетением дорог, пересечение которых пришлось на Волго-Донские земли.

Шёлковый Путь соединил в себе славян, греков, персов, арабов, народы Кавказа. Здесь располагались византийские, генуэзские и венецианские торговые колонии.

В связи с возрождением Великого шелкового и Великого Волжского путей

Волго-Донское междуречье вновь становится центром формирования на качественно новом уровне евразийской системы континентальных, воздушных и водных коммуникаций.

В этом направлении Китай, Иран и ряд других стран уже проводят активную политику. Для выработки грамотной, отвечающей геополитическим интересам России, стратегии развития трансевра-

зийских коммуникаций, необходимо привлечение опыта становления и функционирования Великого шелкового пути.

Справка:

Судя по последним археологическим находкам, появление шёлковых тканей в Европе и на Русской равнине опередило представления древних греков о китайцах. В западных землях скифов шёлковые ткани появляются с середины 1-го тыс. до н. э.: в Баварии (6 – 5 вв. до н.э.); в Македонии (первая половина 4-го в. до н.э.); Кёльн (4 в. до н.э.). И в районе расселения семитов-греков – районе Афин (5 в. до н.э.) [Лубо-Лесниченко, 1989, стр. 11]. На востоке – «в скифских курганах Алтая 6 – 5 вв. до н.э. встречаются китайские и индийские шелка» [Глушкова, 2004].

Специалисты относят к этому времени *Северный Шёлковый путь*. Он начинался в западных землях скифов-русов и в Северном Причерноморье. Далее шёл через Дон, достигал Воронежских земель, далее через Нижнее и Среднее Поволжье, огибал Каспий с северной стороны, через Южное Приуралье и Среднюю Азию заканчивался в восточных землях скифов [Скрипкин, 1994] (рис. 1).

Древние греки до 2-го века до н.э. не знали Древнего Китая: на карте Геродота Китая нет. Но о Китае знали скифы. Согласно карте Геродота (5 в. до н.э.), их владения располагались в бассейнах Дона и Волги, простираясь от Волго-Окского междуречья на западе и до Уральских гор на востоке (рис. 2), то есть в исследуемом районе. Русские летописи пишут: «Словен же и Рус живяху между собою в



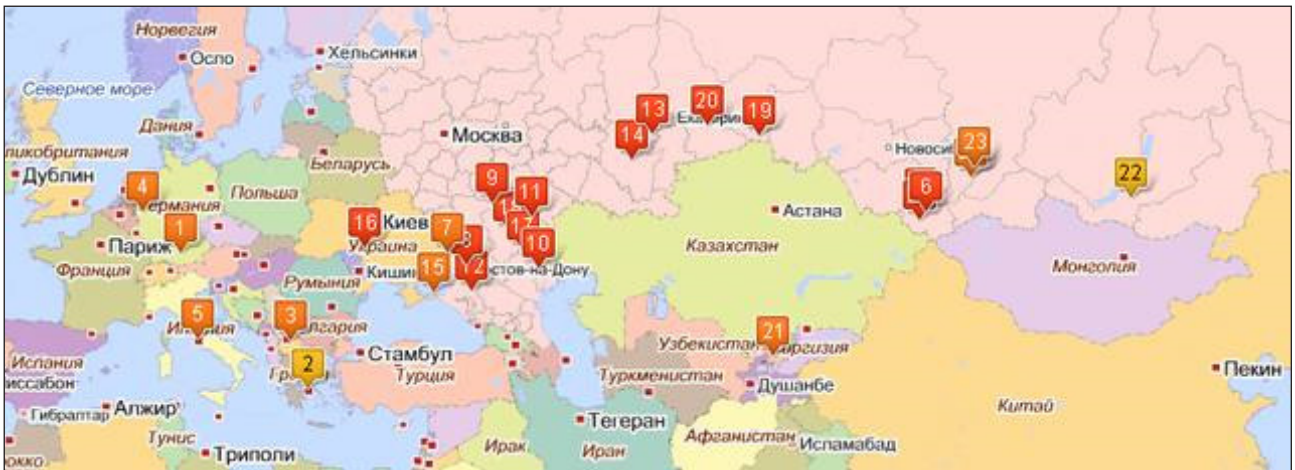


Рис. 1. Находки шёлковых тканей (6 – 1 вв. до н.э.) и зеркал (2 в. до н.э. – 3 в. н.э.).

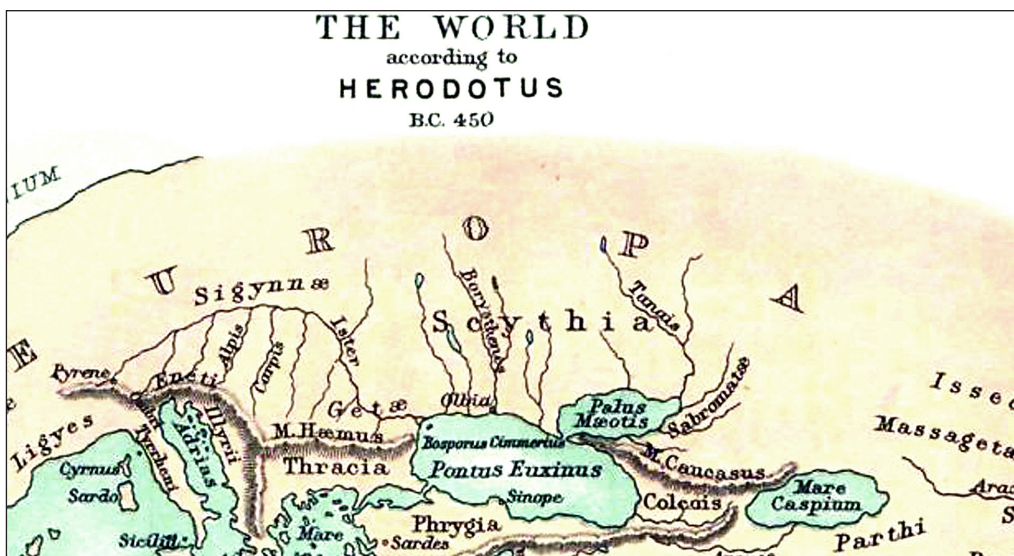


Рис. 2. Карта Геродота (фрагмент), 440 год до н.э.

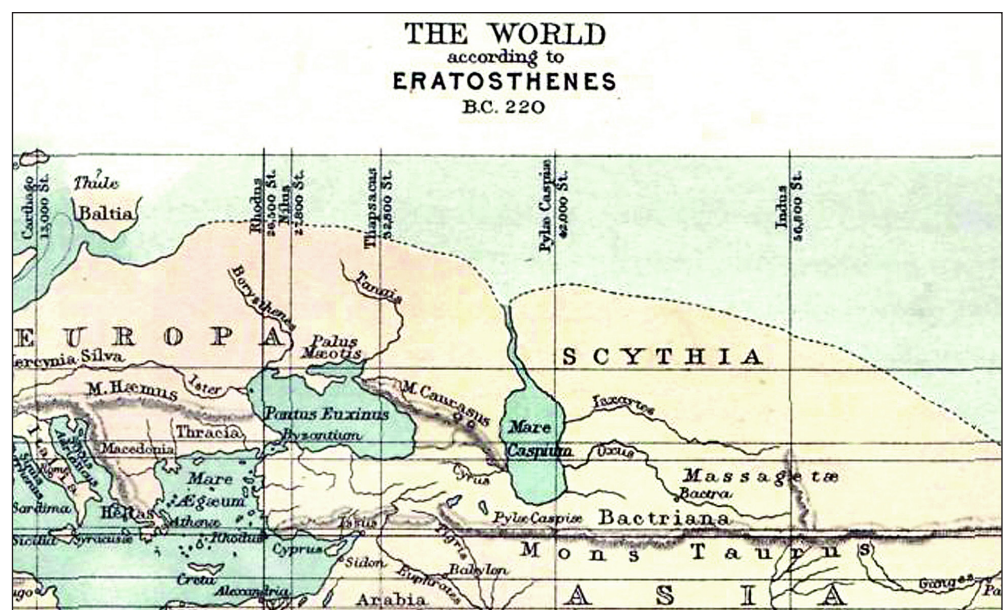


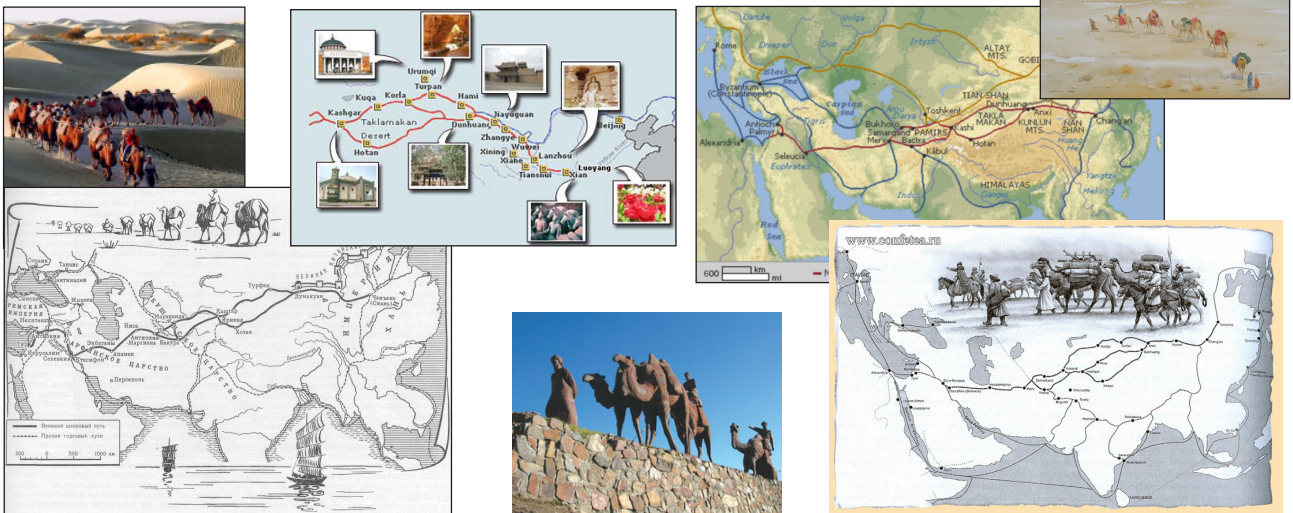
Рис. 3. Карта Эратосфена (фрагмент), 220 год до н.э.



любви велице, и княжиши тамо, и завладеша многими странами тамошних краев. Обладаша же и северными странами, ... по велицей реке Обве, и до устья Беловодной реки, ея же вода бела, яко млеко. ...Хожедаху ж и на Египетския страны во-ваху» [Сказание, 1679]. Здесь, по нашему мнению под «Египтом» понимается страна Хама, то есть Центральная Азия: так указано на древних картах.

Часть археологических находок, отражённых на рис. 1, относятся к 3–1 вв. до н.э. – 1–2-му вв. н.э.

К началу этого периода Эратосфен (276 г. до н.э. – 194 г. до н.э.) составил свою карту. Скифов он переместил на восточный берег Волги. Такие расхождения в данных в совокупности с низкой точностью прорисовки Урало-Поволжских земель свидетельствует о том, что греки были не знакомы с этими территориями, а карты составляли со слов третьих лиц.



ПУТЯМИ И ТРОПАМИ ВЕЛИКОГО ШЕЛКОВОГО ПУТИ ПО ЕВРАЗИЙСКОМУ ПЕРЕКРЁСТКУ ЦИВИЛИЗАЦИЙ

Возвращение Нижнего Поволжья на тропы «Великого Шелкового Пути» – это возрождение традиций древности, направленные на добрососедство и взаимопонимание. В пунктах прохождения экспедиции возможны массовые мероприятия, вы-

ступление национальных ансамблей, устройство художественных выставок, обсуждение проектов по экономическому и культурному сотрудничеству.

Всегда культурологическая и миротворческая среда, которая сопровождает экспедиции, превращается в такие караваны «Мира и Согласия», которые помогают укреплению в обществе ценностей дружбы, культурного обмена, экономического сотрудничества.

